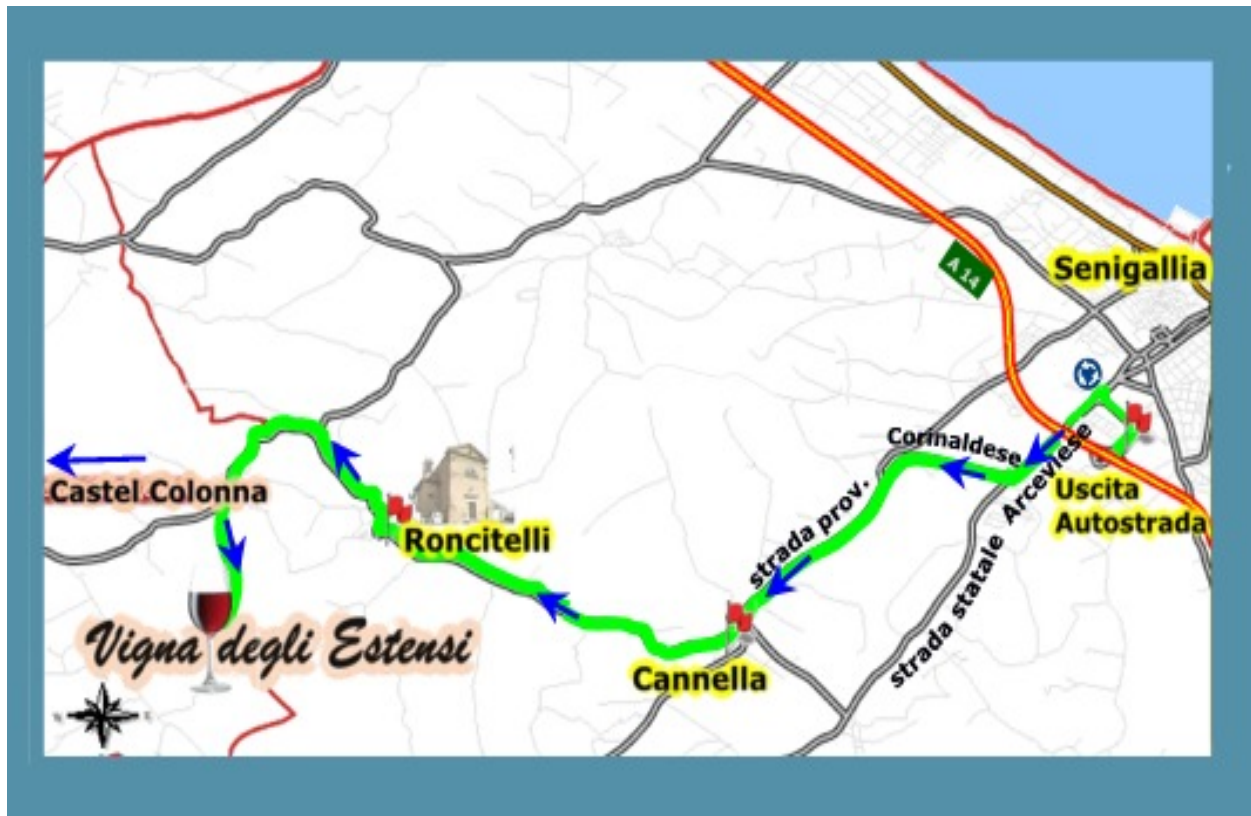



Percorso: Autostrada A14, uscita di Senigallia - Strada della Martuccia, Roncitelli di Senigallia



 **Partenza: Senigallia, uscita A14**

In uscita dal casello continuare su strada obbligata

<0.1 km

<0.1 km 00h00

 Alla rotonda grande prendere la 2° uscita in direzione:




OSTRA VETERE
SASSOFERRATO
ARCEVIA
CORINALDO
OSTRA
SERRA DE' CONTI
MONTECAROTTO
PERGOLA


SP360 Continuare su: **Strada Statale Arcevese (SP360)**

0.9 km 00h02

SP12	Alla rotonda prendere la 1° uscita in direzione CORINALDO. Continuare su: Strada Provinciale Corinaldese (SP12)	2.5 km	
			3.5 km 00h05

Attraversare Cannella		0.7 km	
 Girare a destra per CANNELLA e RONCITELLI su: Strada della Chiusa		(<0.1 km)	
 Girare subito a sinistra per CANNELLA in: Località Molino Marazzana		(0.1 km)	
 Girare subito a destra: Strada Comunale Roncitelli		(0.2 km)	
Continuare su: Strada Comunale Cannella		(0.4 km)	
 0.8 km di curve			4 km 00h06
Uscita Cannella			
			4.5 km 00h06
Continuare su: Strada Comunale Cannella raggiungendo RONCITELLI		1.7 km	
			6 km 00h09

Attraversare Roncitelli		1.1 km	
Continuare su: Strada Comunale Cannella		(0.4 km)	
 Girare a destra (mantenendo la strada principale): Via Borgo San Giovanni		(0.4 km)	
Continuare su: Via Gioco del Pallone in Frazione Roncitelli		(<0.1 km)	
 Girare a destra (direzione obbligatoria): Strada Comunale Scapezzano-Roncitelli		(0.2 km)	
Uscita Roncitelli			
			7 km 00h11
Prendere Strada Comunale Scapezzano-Roncitelli		0.8 km	
 1.3 km di curve			8 km 00h11
			8 km 00h12

SP14	Girare a sinistra per CASTEL COLONNA: SP14	1.2 km	
			9 km 00h13
Girare a sinistra: Strada della Martuccia - Roncitelli (o Via Balze - Castel Colonna)		1.1 km	
 Discesa di 1.2 km			10 km 00h13
			10 km 00h15
	Arrivo: Azienda Vitivinicola "Vigna degli Estensi"		
			10 km 00h15